

d föö nr. 10097G
 emis.
 y.a. riigitee
 anteel 1,5m.
 eeskirjast.
 le, sandarditele,

täpsed

kord.
 rüks.

vastavalt
 toodud

ee te kaitsevöödis
 km 2.18-2.19

oatava sidekaevuga

madalpingekaablitega
 dis
 aatust
 mine Telia Eesti AS sidetrassiga!

Sidetrass ristumisel meetodil
 kaitsetorus 1250N, De63mm L=4m
 riigitee nr. 21 Rakvere-Luige
 tee ja km'l 20+15
 Toru ots tähistada markerpalliga.

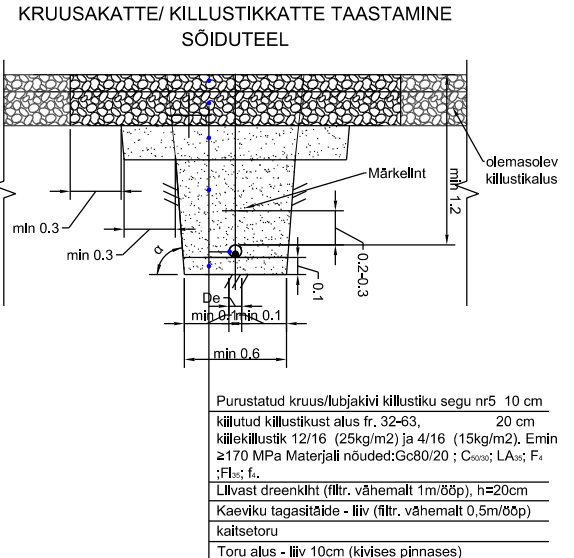
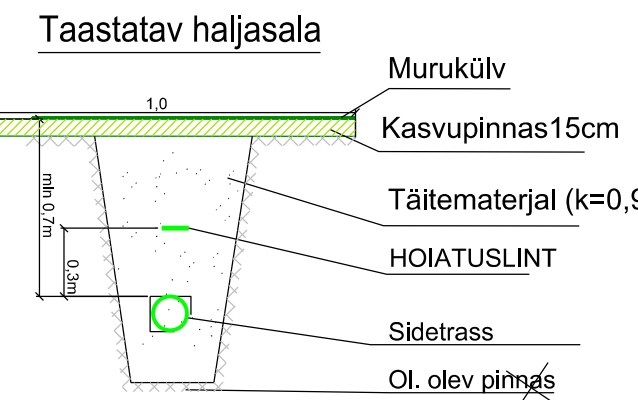
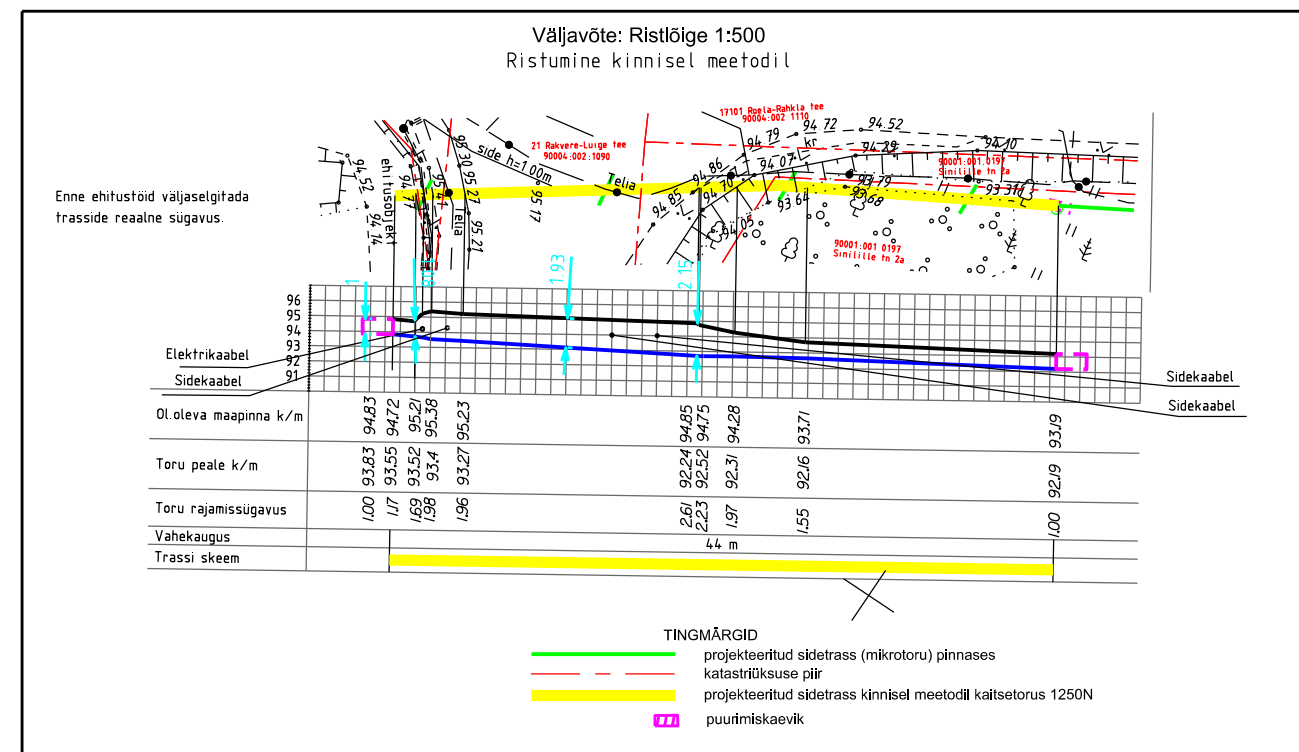
Ettevaatust
 ristumine Telia Eesti AS
 sidetrassiga!

Sidetrass kulgeb riigitee
 nr 17101 Roela-Rahkla tee
 kaitsevöödis
 km'l 1.98-2.16 km

Ettevaatust
 ristumine Telia Eesti AS
 sidetrassiga!

Projekteeritud kinnine läbimine
 kaitsetorus 1250N D=63mm L=31m.
 Toru ots tähistada markerpalliga.
 Sidetrass paigaldada kraavi põhjast minimaalselt 1 meetri sügavuselt.

90004.002.0570
 Maekalda tn 2



Projekteeritud kinnine läbimine
 kaitsetorus 1250N, De63mm L=69m
 toru ots tähistada markerpalliga

Ettevaatust ristumine
 kanalisatsioonitrassiga!

Ettevaatust
 ristumine Telia Eesti AS
 sidetrassiga!

Sidetrass kulgeb riigitee
 nr 17101 Roela-Rahkla tee ääres
 km'l 1,84-1,98 km'l

Sidetrass ku
 nr 17101 Ro
 km'l 1.82-1

Vajadusel ajutiselt eemaldada

Ettevaatust
 ristumine Telia Eesti
 kaitsevöödis kasti

90004.002.0370
 Sinilille tn 2

Olemasolev ELA SA jao
 rajada multitoru 14/10
 L=370m

90001.001.0392
 Allika tn

90004.002.0018
 Allika põik

90101.001.1169
 Vattiseljaku

90001.001.0458
 Allika põik

MÄRKUSED:
 Kõrgused EH2000 süsteemis
 Koordinaadid L-EST97 süsteemis
 Plaanil kajastatud piirid Maa-ameti andmete põhjal seisuga 04.05.2023. (kihil "PIIR")

Töö nr. 10097P	Objekt: Lääne-Viru maakond Vinni vald Roela alevik Tartu mnt 9 sideühendus			
Objekti aadress	Möötkava 1:500	Leht 1	Lehti 1	fai 100
Koostas	M. Iita			
Kontrollis	H. Jürmann			
Joonis: Siderajatiste projekt				